

«СОГЛАСОВАНО»

Начальником Хангаласского РУО
Мартынова Е.А.

« » 2018



«УТВЕРЖДАЮ»

Директор МБУ ДО «ДХШ»
Харитонов А.В.

« » 2018

«СОГЛАСОВАНО»

Начальником ОГИБДД ОМВД
России по Хангаласскому району
капитан полиции
Яковлев Е.Д.

« » 2018

ПАСПОРТ

дорожной безопасности образовательного учреждения

(типовой)

МБУ ДО «Покровская ДХШ»

(наименование образовательного учреждения)

2018

Общие сведения

Общие сведения

Муниципальное бюджетное учреждения ДО «Покровская детская художественная школа» РС(Я)

(Наименование ОУ)

Тип ОУ Муниципальное бюджетное учреждение

Юридический адрес ОУ: Хангаласский улус г. Покровск ул. Орджонникидзе 83/1 «Покровская ДХШ»

Фактический адрес ОУ: _ Хангаласский улус г. Покровск ул. Орджонникидзе 83/1 «Покровская ДХШ»

Руководители ОУ:

Директор (заведующий) Харитонов Александр Васильевич 89142219177

(фамилия, имя, отчество)

(телефон)

Заместитель директора

по учебной работе Харитонов Дарья Руслановна 89141109949

(фамилия, имя, отчество)

(телефон)

Заместитель директора

по воспитательной работе Харитонов Дарья Руслановна 89141109949

(фамилия, имя, отчество)

(телефон)

Ответственные работники

муниципального органа

образования

Начальник ОМТО Егоров Виктор Викторович

(должность)

(фамилия, имя, отчество)

45-364

(телефон)

Ответственные от

Госавтоинспекции

Гос. инспектор по ДН лейтенант полиции Дьячковский А.А.

(должность)

(фамилия, имя, отчество)

Гос. инспектор по пропаганде младший лейтенант полиции Барашкова М.И.

(должность)

(фамилия, имя, отчество)

41-910

(телефон)

Ответственные работники

за мероприятия по профилактике

детского травматизма

(должность)

(фамилия, имя, отчество)

(телефон)

Руководитель или ответственный
работник дорожно-эксплуатационной
организации, осуществляющей
содержание УДС* Кузьмин Иннокентий Иннокентьевич
(фамилия, имя, отчество) (телефон)

Руководитель или ответственный
работник дорожно-эксплуатационной
организации, осуществляющей
содержание ТСОДД* _____
(телефон)

Количество учащихся
120

Наличие уголка по БДД _____
(если имеется, указать место расположения)

Наличие класса по БДД - _____
(если имеется, указать место расположения)

Наличие автогородка (площадки) по БДД - _____

Наличие автобуса в ОУ _____ - _____
(при наличии автобуса)

Владелец автобуса _____ - _____
(ОУ, муниципальное образование и др.)

Время занятий в ОУ:

1-ая смена: 8:30 – 10:40

2-ая смена: 13:30 – 16:40

внеклассные занятия:

Телефоны оперативных служб:

* Дорожно-эксплуатационные организации, осуществляющие содержание УДС, несут ответственность в соответствии с законодательством Российской Федерации (Федеральный закон «О безопасности дорожного движения» №196-ФЗ, КоАП, Гражданский кодекс).

МЧС 43-2-01 101

ГАИ 41-9-10 102

Полиция ОМВД 41-2-02

Содержание

I. План-схемы ОУ.

- 1) район расположения ОУ, пути движения транспортных средств и детей (учеников, обучающихся);
- 2) организация дорожного движения в непосредственной близости от образовательного учреждения с размещением соответствующих технических средств, маршруты движения детей и расположение парковочных мест;
- 3) маршруты движения организованных групп детей от ОУ к стадиону, парку или к спортивно-оздоровительному комплексу;
- 4) пути движения транспортных средств к местам разгрузки/погрузки и рекомендуемых безопасных путей передвижения детей по территории образовательного учреждения.

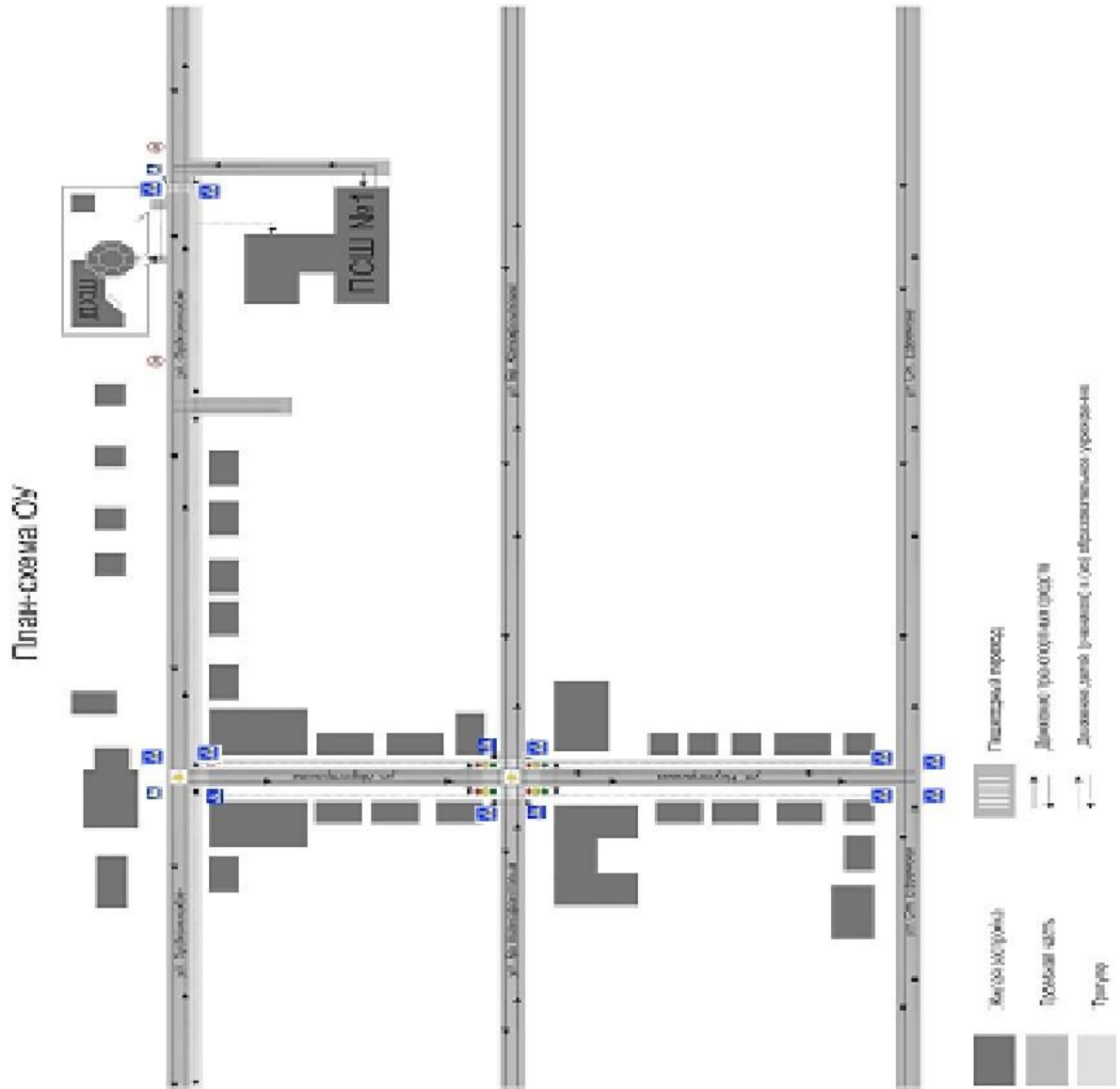
II. Информация об обеспечении безопасности перевозок детей специальным транспортным средством (автобусом).

- 1) общие сведения;
- 2) маршрут движения автобуса до ОУ;
- 3) безопасное расположение остановки автобуса ОУ.

III. Приложения:

I. План-схемы ОУ.

**План-схема района расположения ОУ,
пути движения транспортных средств и детей (учеников)**



Рекомендации к составлению план- схемы района расположения ОУ

1. Район расположения образовательного учреждения определяется группой жилых домов, зданий и улично-дорожной сетью с учетом остановок общественного транспорта (выходов из станций метро), центром которого является непосредственно образовательное учреждение;

2. Территория, указанная в схеме, включает в себя:

- образовательное учреждение;
- стадион вне территории ОУ, на котором могут проводиться занятия по физической культуре (*при наличии*);
- парк, в котором преподавателями проводятся занятия на открытом воздухе (*при наличии*);
- спортивно-оздоровительный комплекс (*при наличии*);
- жилые дома, в которых проживает большая часть детей (учеников) данного образовательного учреждения;
- автомобильные дороги и тротуары;

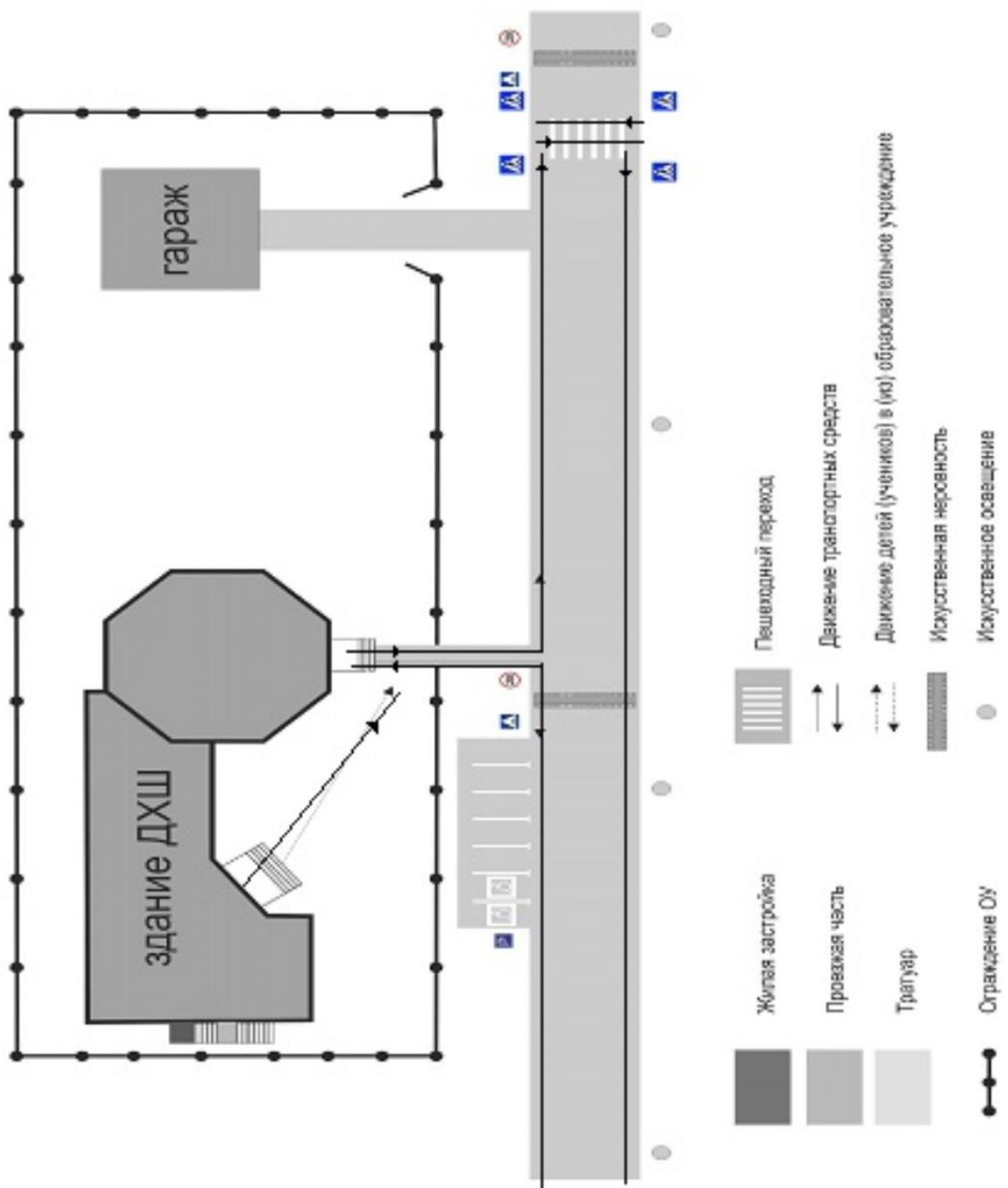
3. На схеме обозначено:

- расположение жилых домов, зданий и сооружений;
- сеть автомобильных дорог;
- пути движения транспортных средств;
- пути движения детей (учеников) в/из образовательного учреждения;
- уличные (наземные – регулируемые / нерегулируемые) и внеуличные (надземные и подземные) пешеходные переходы;
- названия улиц и нумерация домов.

Схема необходима для общего представления о районе расположения ОУ. Для изучения безопасности движения детей на схеме обозначены наиболее частые пути движения учеников от дома (от отдаленных остановок маршрутных транспортных средств) к ОУ и обратно.

При исследовании маршрутов движения детей необходимо уделить особое внимание опасным зонам, где часто дети (ученики, обучающиеся) пересекают проезжую часть не по пешеходному переходу.

Схема организации дорожного движения в непосредственной близости от образовательного учреждения с размещением соответствующих технических средств, маршруты движения детей и расположение парковочных мест



Рекомендации к составлению схемы организации дорожного движения в непосредственной близости от образовательного учреждения

1. Схема организации дорожного движения ограничена автомобильными дорогами, находящимися в непосредственной близости от образовательного учреждения;

2. На схеме обозначено:

- здание ОУ с указанием территории, принадлежащей непосредственно ОУ (при наличии указать ограждение территории);

- автомобильные дороги и тротуары;

- уличные (наземные – регулируемые / нерегулируемые) и внеуличные (надземные и подземные) пешеходные переходы на подходах к ОУ;

- дислокация существующих дорожных знаков и дорожной разметки;

- другие технические средства организации дорожного движения;

- направление движения транспортных средств по проезжей части;

- направление безопасного маршрута движения детей (учеников, обучающихся);

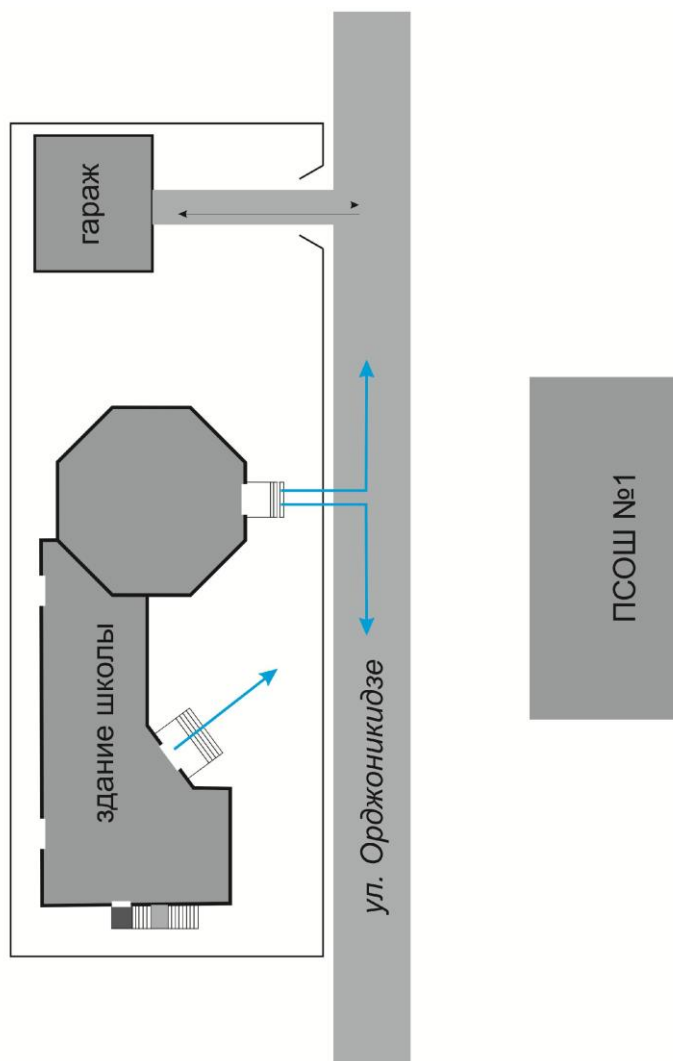
3. На схеме указано расположение остановок маршрутных транспортных средств и безопасные маршруты движения детей (учеников) от остановочного пункта к ОУ и обратно;

4. При наличии стоянки (парковочных мест) около ОУ, указывается место расположение и безопасные маршруты движения детей (учеников) от парковочных мест к ОУ и обратно.

К схеме (в случае необходимости) должен быть приложен план мероприятий по приведению существующей организации дорожного движения к организации движения, соответствующей нормативным техническим документам, действующим в области дорожного движения, по окончании реализации которого готовится новая схема.

**Маршруты движения организованных групп детей от ОУ к стадиону,
парку или к спортивно-оздоровительному комплексу**

Образец схемы.



Рекомендации к составлению схемы маршрутов движения организованных групп детей от ОУ к стадиону, парку или к спортивно-оздоровительному комплексу

На схеме района расположения ОУ указываются безопасные маршруты движения детей от ОУ к стадиону, парку или спортивно-оздоровительному комплексу и обратно.

Данные схемы должны использоваться преподавательским составом при организации движения групп детей к местам проведения занятий вне территории ОУ.



